

Gemeinde INNERVILLGRATEN



SITRO
NUMMER **710**

Fortlaufende Nummer:

Planbezeichnung:

Vorhanden:
Neuerlassung:
Änderung:

<input checked="" type="checkbox"/>	<input type="checkbox"/>	ÖRK	
<input type="checkbox"/>	<input checked="" type="checkbox"/>	FWP	
<input checked="" type="checkbox"/>	<input type="checkbox"/>	ABP	
<input checked="" type="checkbox"/>	<input type="checkbox"/>	EBP	

Örtliches Raumordnungskonzept Flächenwidmungsplan Allgemeiner Bebauungsplan Ergänzender Bebauungsplan

PLANUNGSBEREICH : KG Innervillgraten
BETROFFENE GRUNDSTÜCKE : 710

DEM GEMEINDERATSBESCHLUSS

VOM ZUGRUNDE LEGEN

ZUR ALLGEM. EINSICHT AUFGELEGEN:

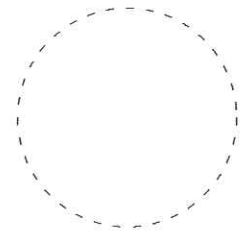
gem. §§ 64, 65 o. 68 TROG 2006

VOM BIS

VOM BIS

VOM BIS

GEMEINDEVERMERKE:



DER BÜRGERMEISTER :

VERMERKE DER LANDESREGIERUNG ALS AUFSICHTSBEHÖRDE.

PRÜFVERMERK DER ABTEILUNG RAUMORDNUNG STATISTIK

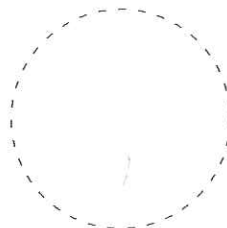
KATASTRALGEMEINDE: Innervillgraten
PLANGRUNDLAGE: DKM M 1000
DATENSTAND: 10.2008
MASSTAB DETAILPLAN: 1:500



KUNDMACHUNG gem. § 67 TROG 2006

VOM

BIS



DER BÜRGERMEISTER:

MASSTAB ÜBERSICHTSPLAN : 1:5000

Quellen und Plangrundlagen:

- | | |
|--|---|
| <input checked="" type="checkbox"/> Digitale Katastralmappe DKM
(c) BEV 2009
Datenstand: 01.10.2008 | <input type="checkbox"/> Naturbestandsaufnahme
XXXX XXXX
GZI. XXXX/XXXX
Datenstand: XX.XX.XXXX |
| <input checked="" type="checkbox"/> Gefahrenzonenplan
Land Tirol
Abt. RO u. Statistik - tiris
Datenstand: 06.2000 | <input checked="" type="checkbox"/> Absteckplan:
DI Rudolf Neumayr
GZI. 1184/2009
Datenstand: 16.12.2009 |

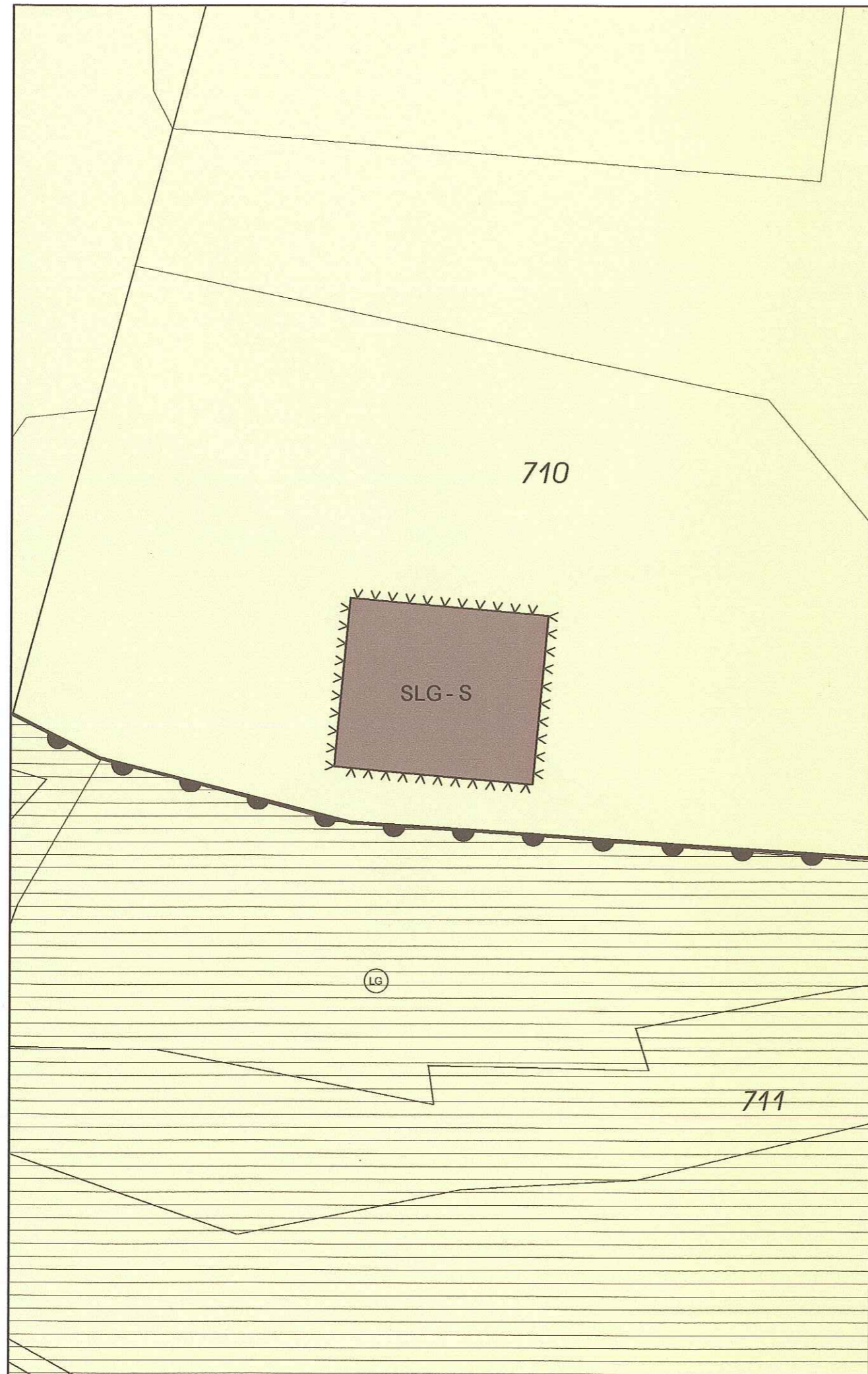
DER PLANVERFASSER :

Lienz, am 18.12.2009



Dr. Thomas Kranebitter
albin egger-str 10 9900 lienz kranebitter@zt-gis.at





Planzeichen: Nach dem Tiroler Raumordnungsgesetz 2006
und der Planzeichenverordnung 2004

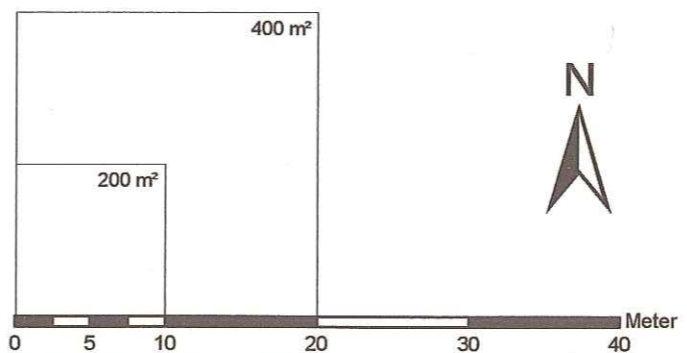
- SLG-n § 47. Sonstige land- und forstwirtschaftliche Gebäude
 SLG-n Festlegung der zul. Gebäudetypen o. Nutzungen
 S Schafstall

- FL § 41 Freiland
LG Lawine gelbe Zone
 Grenze des raumrelevanten Bereiches

- > V V V V <
 > ^ ^ ^ ^ <

- Planungsbereich

Längen - Flächenmaßstab: M 1:500



Sachbearbeitung: tkr
 Software: GeoOffice Analyst 2.8
 EDV-Zahl: 302ruv09.mxd
 Geschäftszahl: 302ruv/2009
 Datum Ausgabe: 18.12.2009